하와이 와이메아 캐년.

알로하. 캐년 투어의 세 번째 파트에서는 하와이 와이메아 캐년으로 이동합니다. 협곡의 길이는 16 킬로미터에 불과해 빠르게 통과할 수 있습니다. 따라서 이전 부분과 마찬가지로 협곡을 통과하는 비행 일뿐만 아니라 작은 섬 카우아이의 다른 명소도 볼 수 있습니다.

와이메아는 하와이어로 '붉은 물'이라는 뜻으로 협곡의 붉은 바위가 침식된 것을 가리킵니다. 이 협곡은 지구상에서 가장 습한 곳 중 하나인 섬의 중앙 봉우리 와이알레알레 산에 내린 극심한 강우로 인해 와이메아 강이 깊게 갈라져 형성되었습니다.

비행과 탐험을 즐기세요, Koschi.

<u>비행 팁:</u>

획득할 수 있는 GPS 코스가 있습니다.

날씨는 자유롭게 선택할 수 있습니다. 실시간 날씨가 미리 설정되어 있습니다.

원하는 경우 ATC 를 사용하세요.

내부 보기의 HUD 는 설정에서 끌 수 있습니다.

No. of Legs:	2
Total distance:	94 nm

Table of Contents

Legs 3
Leg 1: PHLI - HI01 3
HAUP-Ha'upu 3
LAWA-Lawai Bay 4
PALL-Port Allan 4
KAWA-Kawaikini 5
WEIR-Waimea River 5
POOS-Po‘omau Stream 6
PIHE-Pihea 6
HONAR-Honopu Arch 7
WASC-Wai'ahu'akua Sea Caves 7
HI01-Princeville 8
Leg 2: HI01 - HI46 9
KALI-Kalihiwai River 9
PENP-Pantstealer Point 10
KALA-Kalalea Mountain 10
SFGL-Smith Family Garden Luau 11
WAIL-Wailua Falls 11
KILO-Kilohana Crater 12
HI46-Hi 23 Airstrip 12

LEGS

LEG 1: PHLI - HI01

Departure: Lihue (PHLI)
Destination: Princeville (HI01)
Distance: 64,1 nm

HAUP-Ha'upu

Distance:	4,6 nm
Dist. from Dept.:	4,6 nm
Dist. to Dest.:	59,5 nm
True Course:	229°
Magnetic Course:	219°

섬에서 가장 큰 공항인 리후에 공항에서 이륙하세요. 이륙 허가를 받은 후 남서쪽으로 비행하여 2,300 피트 상공에서 접근하는 하아우푸 산맥 정상을 향해 비행하세요.

이륙 후 편안히 앉아 잠시 동안 오토파일럿이 작동하도록 할 수도 있습니다. GPS 코스가 안내해 드립니다.

LAWA-Lawai Bay

Distance:	6,1 nm
Dist. from Dept.:	10,7 nm
Dist. to Dest.:	53,4 nm
True Course:	249°
Magnetic Course:	239°

이제 이 코스는 작지만 가족 친화적인 해변인 라와이 베이로 이동하는데, 이 섬의 관광객들에게 내부자 팁으로 꼽히는 곳입니다.

도중에 하아우푸 산맥 바로 남쪽에 있는 와이타 저수지를 둘러볼 수 있습니다. 이 저수지는 하와이에서 가장 큰 내륙 수역 중 하나이지만 인공 저수지입니다. 낚시를 즐기기 위해 찾는 명소입니다. 저수지 앞의 산 배경은 영화 쥬라기 공원의 영화 세트장으로 사용되었습니다.

PALL-Port Allan

Distance:	4,7 nm
Dist. from Dept.:	15,4 nm
Dist. to Dest.:	48,7 nm
True Course:	283°
Magnetic Course:	274°

이제 해안 또는 GPS 코스를 따라 포트 앨런으로 향하세요.

원래 '엘리엘 랜딩'으로 불렸던 터미널 소유주인 카우아이 철도는 호놀룰루 항구의 사업가이자 금융가인 사무엘 클레슨 앨런의 이름을 따서 이름을 바꿨습니다. 제임스 쿡 선장이 이 만에 상륙했습니다. 이 마을은 1982 년 허리케인 이와로 인해 큰 피해를 입었지만 결국 재건되었습니다.

KAWA-Kawaikini

Distance:	10,3 nm
Dist. from Dept.:	25,8 nm
Dist. to Dest.:	38,4 nm
True Course:	29°
Magnetic Course:	19°

이제 높은 곳에 올라가 섬에 여러 개 있는 첫 번째 협곡을 감상할 차례입니다. 이곳의 바위를 가로지르는 쿨라 강을 따라가 보세요. 고도를 높이기 위해 선회해야 정상 위로 날아갈 수 있습니다. 하지만 너무 높이 날지는 마세요. 인상적인 바위는 정상 높이 아래로 날아갈 때만 그 영광을 온전히 드러냅니다.

카와이키니는 하와이 군도에 있는 카우아이 섬에서 가장 높은 봉우리입니다. 하와이의 모든 산과 마찬가지로 해발 1,598 미터에 달하는 화산 정상에 자리하고 있습니다. 쿨라 강의 거대한 폭포는 영화 '쥬라기 공원'의 배경이 되기도 했습니다.

WEIR-Waimea River



Distance:	10,4 nm
Dist. from Dept.:	36,2 nm
Dist. to Dest.:	28,0 nm
True Course:	238°
Magnetic Course:	229°

카와이키니 정상에 도착하면 서쪽으로 향하세요. 쿨라 캐년 바로 옆에는 계곡을 흐르는 같은 이름의 강 이름을 딴 올로켈레 캐년이 있습니다. GPS 코스를 따르지 말고 올로켈레 강이 마카웰리로 흘러들어가 계곡 맨 아래에서 와이메아 강으로 흘러들어갈 때까지 협곡을 손으로 직접 조종하세요.

한 가지 팁: 텍스트 때문에 비행이 어렵지만 계속 읽고 싶다면 가끔 일시 정지 버튼을 누르세요.

POOS-Po‘omau Stream

Distance:	7,3 nm
Dist. from Dept.:	43,5 nm
Dist. to Dest.:	20,7 nm
True Course:	1°
Magnetic Course:	352°

계곡에 도착하면 북쪽으로 급하게 방향을 틀어 와이메아 강을 따라가세요. 거기서부터 협곡을 통과하는 실제 비행이 시작되는데, GPS 코스가 협곡의 경로를 정확히 따르지 않기 때문에 이제 다시 손으로 비행해야 합니다.

물론 가능한 한 낮게 비행하면 기암괴석을 더 잘 감상할 수 있습니다. 하지만 조심하세요! 이곳에는 가파른 경사가 있어 실속이 떨어질 수 있습니다. 너무 낮으면 협곡이 매우 좁기 때문에 비행기를 돌릴 가능성이 없습니다. 비행을 즐길 수 있는 고도에서 비행하세요. 협곡은 보기만 해도 아름답습니다. 남아프리카공화국의 블라이드 캐년을 가장 친환경적이라고 표현했다면, 이곳은 더 친환경적이라고 생각합니다.

이 강의 하류는 와이메아 강이라고 불리며 수많은 개울이 흐르고, 상류는 포오마우 강, 그리고 나중에 와이아코알리 강으로 불립니다. 이 지역은 지구상에서 가장 비가 많이 내리는 지역으로 꼽히며 거의 항상 구름에 가려져 있습니다. 실제 날씨가 운이 좋지 않은 경우 잘 보이도록 다른 날씨를 설정해야 합니다.

PIHE-Pihea

Distance:	4,5 nm
Dist. from Dept.:	48,0 nm
Dist. to Dest.:	16,2 nm
True Course:	25°
Magnetic Course:	16°

이제 와이알레알레 산의 포오마우 스트림과 와이아코알리 스트림을 따라 코케에 주립공원에 속해 있으며 포장된 하이킹 코스도 있는 늪지대를 가로질러 상류에서 가장 높은 곳에 있는 피헤아로 이동합니다.

인터넷에서 이 봉우리의 사진을 보면 시뮬레이터에 이렇게 많은 나무가 표시되는 것이 매우 놀랍습니다. 현실은 다소 다르게 보입니다.

HONAR-Honopu Arch



Distance:	3,1 nm
Dist. from Dept.:	51,0 nm
Dist. to Dest.:	13,1 nm
True Course:	285°
Magnetic Course:	276°

호노푸 아치는 나팔리 해안에서 가장 놀라운 명소 중 하나입니다. 호노푸는 높이 90 피트, 폭 124 피트의 아치로 연결된 두 개의 해변으로 구성되어 있습니다. 하와이에서 가장 큰 자연 아치이며 여러 영화에 등장하기도 했습니다. 아치에서 촬영된 가장 인기 있는 영화로는 킹콩, 캐리비안의 해적: 낯선 조류, 6 박 7 일, 인디아나 존스: 잃어버린 방주의 침입자 등이 있습니다.

호노푸 밸리는 하와이 알리아이 왕들의 무덤이 있는 곳으로 알려져 있으며, 이런 이유로 해안을 따라 완전히 외딴 해변에 자리하고 있습니다. 보트 계류가 허용되지 않고 해변으로 이어지는 길이 없기 때문에 해변에 도착하는 유일한 합법적인 방법은 육지에서 수영하거나 공중에서 수영하는 것입니다.

WASC-Wai'ahu'akua Sea Caves

Distance:	3,7 nm
Dist. from Dept.:	54,7 nm
Dist. to Dest.:	9,4 nm
True Course:	58°
Magnetic Course:	49°

지금 비행 중인 해안선은 이미 매우 인상적이지만, 다음 작은 만에는 또 다른 자연의 경이로움인 와이아후아쿠아 씨 케이브(Wai'ahu'akua Sea Caves)의 동굴이 기다리고 있습니다. 안타깝게도 공중에서는 보이지 않고 물속에서만 볼 수 있습니다. 내부에는 높이가 1,000 피트가 넘는 폭포가 있습니다.

HI01-Princeville

Distance:	9,4 nm
Dist. from Dept.:	64,1 nm
Dist. to Dest.:	0,0 nm
True Course:	87°
Magnetic Course:	77°

다음 비행장인 프린스빌에 착륙하여 숨을 돌릴 수 있을 때까지 인상적인 협곡 위를 비행하게 되는데, 이 임무에서는 더 이상 고려하지 않을 것입니다. 참고로 비행장은 개인 소유입니다. 20 년 전, 프린스빌 항공은 호놀룰루와 프린스빌 간 정기 항공편을 운항했습니다. 이 비행장은 주로 프린스빌 리조트 투숙객을 위해 프린스빌과 호놀룰루를 잇는 최초의 정기 통근 노선을 제공했습니다. 그 사이인 2019 년에 마카니카이 에어는 호놀룰루 국제공항과 프린스빌 공항 간 매일 2 회 운항을 잠시 시작했습니다. 그 이후로 이곳에는 상업용 항공 서비스가 제공되지 않았습니다.

프린스빌은 미국 하와이 주 최북단에 위치한 인공적으로 계획된 정착지이자 주로 관광 목적으로 사용되는 곳입니다.

원래 이 지역은 농장이었습니다. 1860 년 방문 당시 두 살이었지만 1862 년에 이미 사망한 알버트 에드워드 카우이케아울리 레이 오 파파 아 카메하메하 왕자의 방문을 기념하기 위해 프린스빌이라는 이름이 붙여져 오늘날까지 남아 있습니다. 1971 년 마카이 골프 클럽이 개장하면서 관광 개발이 시작되었습니다. 1980 년대에 일본 기업 산토리(Suntory Ltd), 미쓰이(Mitsui & Co.)가 9,000 에이커(3,600 헥타르) 규모의 리조트를 개발했습니다. 와 일본 신판주식회사의 관광 개발로 1986 년에 개장했습니다.

안전하게 착륙하세요.

LEG 2: HI01 - HI46

Departure: Princeville (HI01)
Destination: Hi 23 Airstrip (HI46)
Distance: 29,8 nm

KALI-Kalihiwai River

Distance:	5,7 nm
Dist. from Dept.:	5,7 nm
Dist. to Dest.:	24,1 nm
True Course:	174°
Magnetic Course:	165°

쿠히오 하이웨이 폭포에서 발원지까지 칼리히와이 강을 따라가면 또 다른 장엄한 파노라마가 펼쳐집니다. 이곳에서도 봉우리 위를 날지 않으면 가장 아름다운 풍경을 감상하실 수 없습니다. 가능한 한 강에 가까이 붙어서 손으로 조종하세요.

PENP-Pantstealer Point

Distance:	7,5 nm
Dist. from Dept.:	13,2 nm
Dist. to Dest.:	16,6 nm
True Course:	49°
Magnetic Course:	40°

몰로아 베이의 팬트스틸러 포인트는 자연이 만들어낸 역사적인 랜드마크로 꼽히며 우뚝 솟은 절벽이 있는 천국의 해변이 있습니다. 영화 시리즈 "길리건스 제도"의 첫 번째 에피소드는 이 그림 같은 배경에서 촬영되었습니다.

KALA-Kalalea Mountain

Distance:	3,0 nm
Dist. from Dept.:	16,2 nm
Dist. to Dest.:	13,6 nm
True Course:	173°
Magnetic Course:	164°

다음 경유지에서는 다시 한 번 영화처럼 극적인 상황이 펼쳐집니다. 칼랄레아 산은 아나홀라 산맥의 일부이며 인기 할리우드 영화의 배경이 된 카우아이의 환상적인 장소 중 하나입니다. "인디아나 존스: 잃어버린 방주의 침입자", "6 박 7 일", "트로픽 썬더"가 그 예입니다.

이 산은 주로 호쿠알렐레 봉우리와 마노 봉우리의 두 봉우리로 이루어져 있습니다. 마노는 상어 지느러미처럼 생긴 독특한 외관을 가진 두 번째 봉우리입니다. 마노는 하와이어로 상어를 뜻합니다.

최근 몇 년 동안 두 번째 킹콩 영화가 개봉한 후 많은 방문객들이 이 봉우리가 거대하고 강력한 유인원의 머리와 닮았다고 하여 킹콩 산으로 널리 알려지게 되었습니다. 킹콩은 여러 할리우드 영화의 소재가 되었는데, 그 중 일부는 카우아이에서 촬영되기도 했습니다!

산 전체를 보면 산의 또 다른 독특한 모양이 드러납니다. 멀리서 보면 하늘과 맞닿은 능선이 만들어내는 강렬한 실루엣이 팔짱을 끼고 잠든 여인의 모습과 닮았습니다. 꼭 그럴 필요는 없습니다. 여러분은 그 안에서 알아볼 수 있는 자신만의 인물에 대해 충분한 상상력을 가지고 있습니다.

SFGL-Smith Family Garden Luau

Distance:	6,0 nm
Dist. from Dept.:	22,2 nm
Dist. to Dest.:	7,6 nm
True Course:	190°
Magnetic Course:	180°

이 경로에서는 직접 GPS 코스를 이용하지 말고 더 아름다운 해안선을 따라 비행하는 것을 추천합니다.

루아우는 하와이에서 타로 팁의 이름에서 유래된 축하 행사의 이름으로, 사회적 관계 형성에 중점을 둔 가족 축하 행사를 의미합니다. 훌라 공연과 전통 음식의 조합은 카우아이의 절대적인 매력 중 하나인 넓은 정원에서 이곳을 포함한 모든 섬에서 제공됩니다. 비교적 정통으로 여겨지는 올드 라하이나 루아우 외에도 타히티, 사모아 등의 춤과 관습을 특징으로 하는 폴리네시아 억양이 더 강한 루아우도 있습니다.

댄스 공연 외에도 이무라고 불리는 화덕을 사용하는 하와이 전통 음식이 루아우의 중심을 이룹니다. 이를 위해 땅의 움푹 들어간 곳에는 뜨거운 돌이 늘어서 있습니다. 칼루아 돼지를 바나나와 티 잎으로 싸서 돌 위에 올려놓고 흙으로 덮습니다. 돼지는 이무에서 약 9 시간 동안 구워집니다.

WAIL-Wailua Falls



Distance:	2,1 nm
Dist. from Dept.:	24,3 nm
Dist. to Dest.:	5,5 nm
True Course:	245°
Magnetic Course:	236°

정원 바로 너머에는 또 다른 독특한 자연 경관인 와일루아 폭포가 있습니다. 와일루아 폭포(쌍둥이 폭포이기 때문에 복수형으로 표기)는 높이가 173 피트(52.7 미터)에 달하며 큰 폭포로 떨어지는데, 그 위에는 거의 항상 무지개가 보입니다. 이 폭포는 TV 시리즈 판타지 아일랜드의 오프닝 크레딧에 등장하여 유명해졌습니다.

저는 평소 영화 팬은 아니지만 이 섬이 배경이 된 영화가 얼마나 많은지 놀라울 정도입니다. 모든 여행 가이드와 구글, 위키피디아에서 이 섬의 장소를 검색하면 바로 영화가 나옵니다.

KILO-Kilohana Crater

Distance:	3,5 nm
Dist. from Dept.:	27,8 nm
Dist. to Dest.:	2,0 nm
True Course:	233°
Magnetic Course:	223°

그리고 다시 한 번 고도를 높여 킬로하나 분화구 상공을 날아보세요. 사파리 헬리콥터로 운전하고, 하이킹을 하고, 날아가는 인기 관광지입니다. 그러나 시뮬레이터에서는 나무가 매우 무성하기 때문에 분화구를 발견하기 위해 노력해야 합니다.

HI46-Hi 23 Airstrip

Distance:	2,0 nm
Dist. from Dept.:	29,8 nm
Dist. to Dest.:	0,0 nm
True Course:	178°
Magnetic Course:	168°

하이 23 비행장은 이 짧지만 환상적인 여행의 마지막 목적지입니다.

이 작은 비행장에서는 대부분 개인 소유의 다양한 항공기 소유자가 관광 비행을 제공합니다. 따라서 경쟁자가 될까 봐 당신을 의심스럽게 쳐다보는 동료가 있다면 맥주 한 잔을 사주면서 왜 여기 왔는지 설명하세요.

무사히 착륙하여 이 임무를 성공적으로 완료했습니다. 축하합니다. 앞으로의 노력과 항상 안전한 착륙을 위해 행운을 빕니다. Koschi.